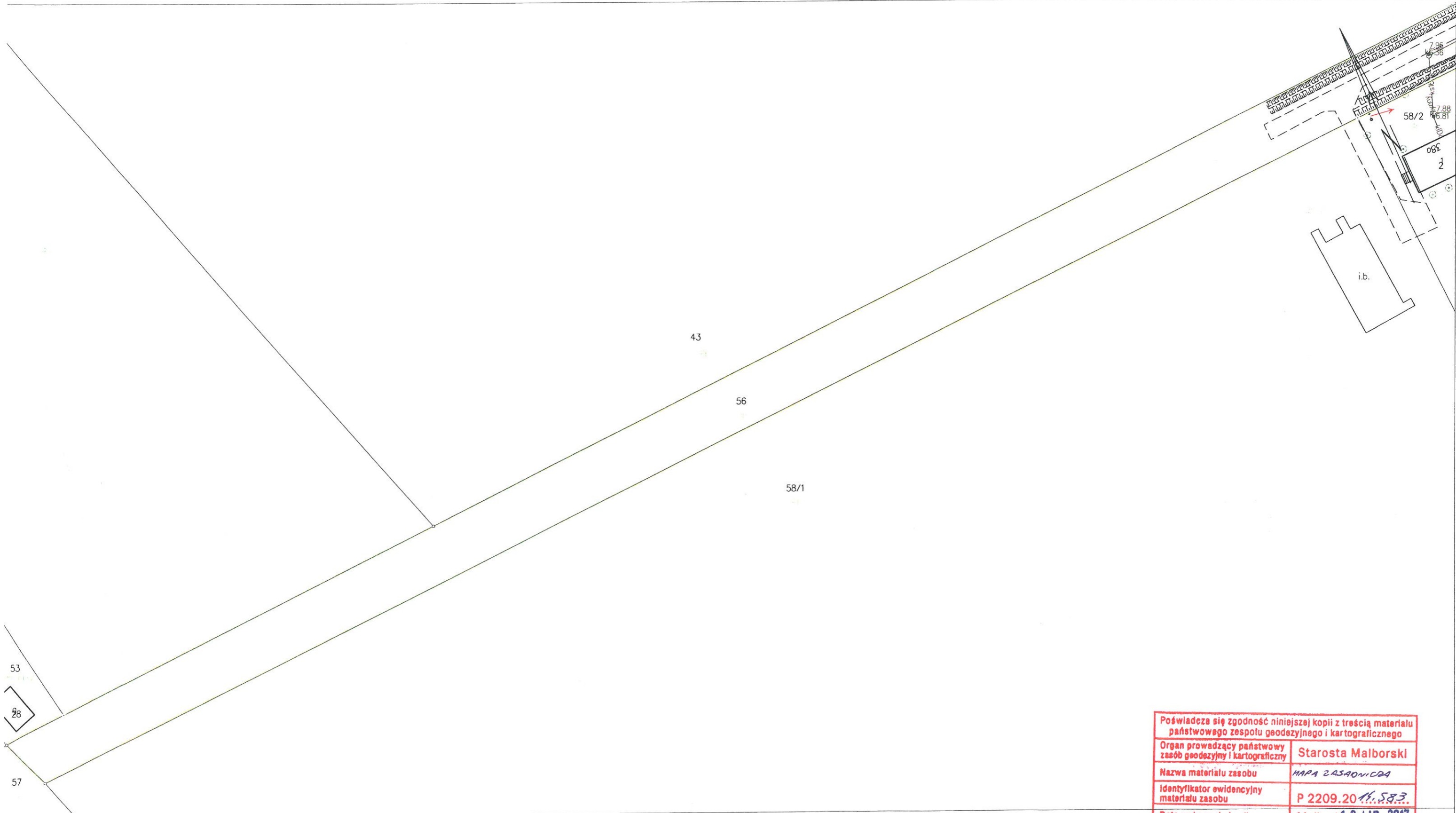


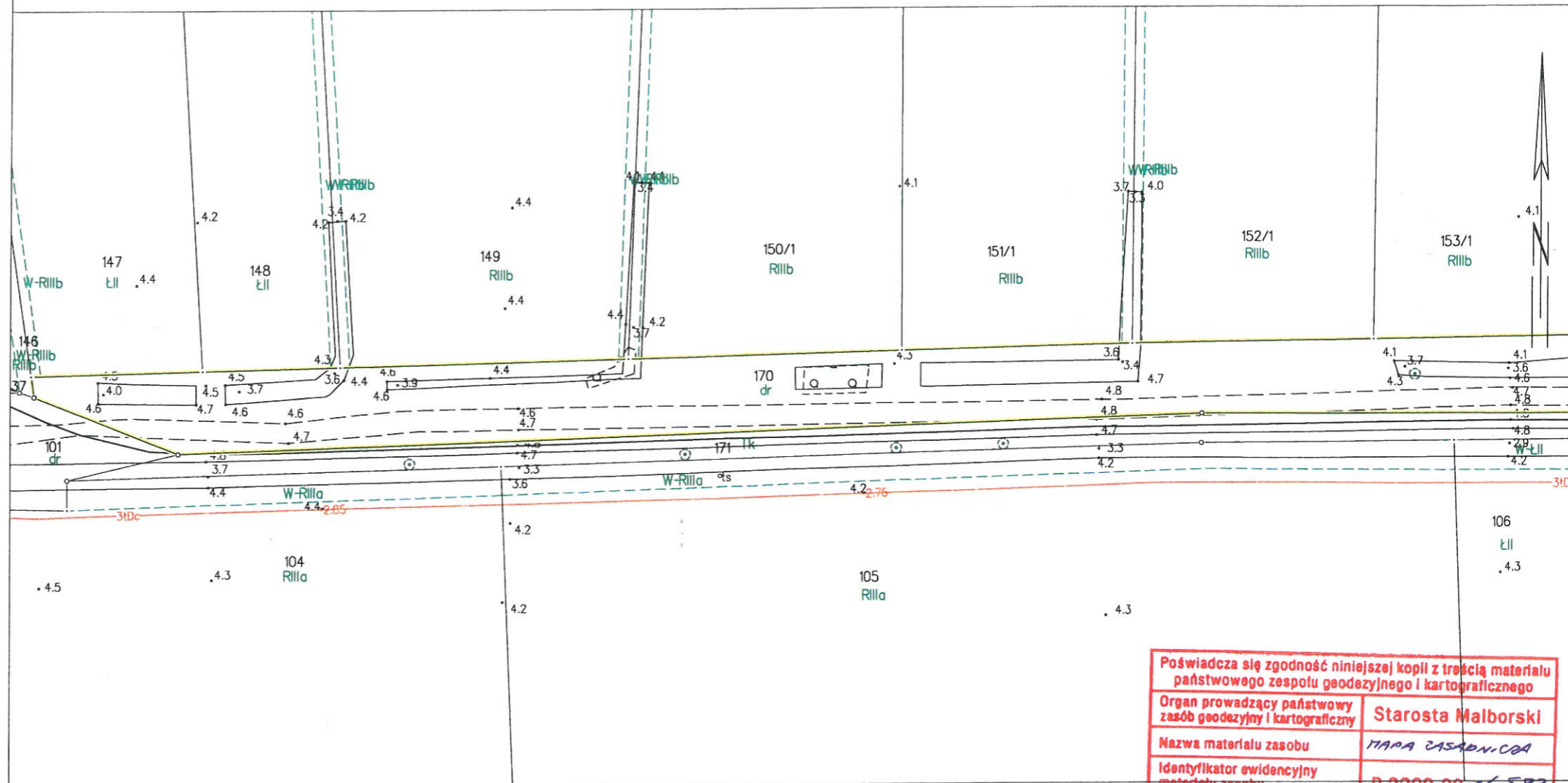
WYRYS Z MAPY ZASADNICZEJ  
SKALA 1:1000



Poświadczą się zgodność niniejszej kopii z treścią materiału państwowego zespołu geodezyjnego i kartograficznego	
Organ prowadzący państwowy zasób geodezyjny i kartograficzny	Starosta Malborski
Nazwa materiału zasobu	MAPA ZASADNICZA
Identyfikator ewidencyjny materiału zasobu	P 2209.20 14.583
Data wykonania kopii	Malbork 18 LIP. 2017
Imię, nazwisko i podpis osoby reprezentującej organ	up. STAROSTA Katarzyna Cwioro

Województwo: pomorskie  
 Powiat: malborski  
 Jednostka ewidencyjna: 220906\_2, Miłoradz  
 Obręb: 0009, Stara Wisła  
 Działka: 170

WYRYS Z MAPY ZASADNICZEJ  
 SKALA 1:1000

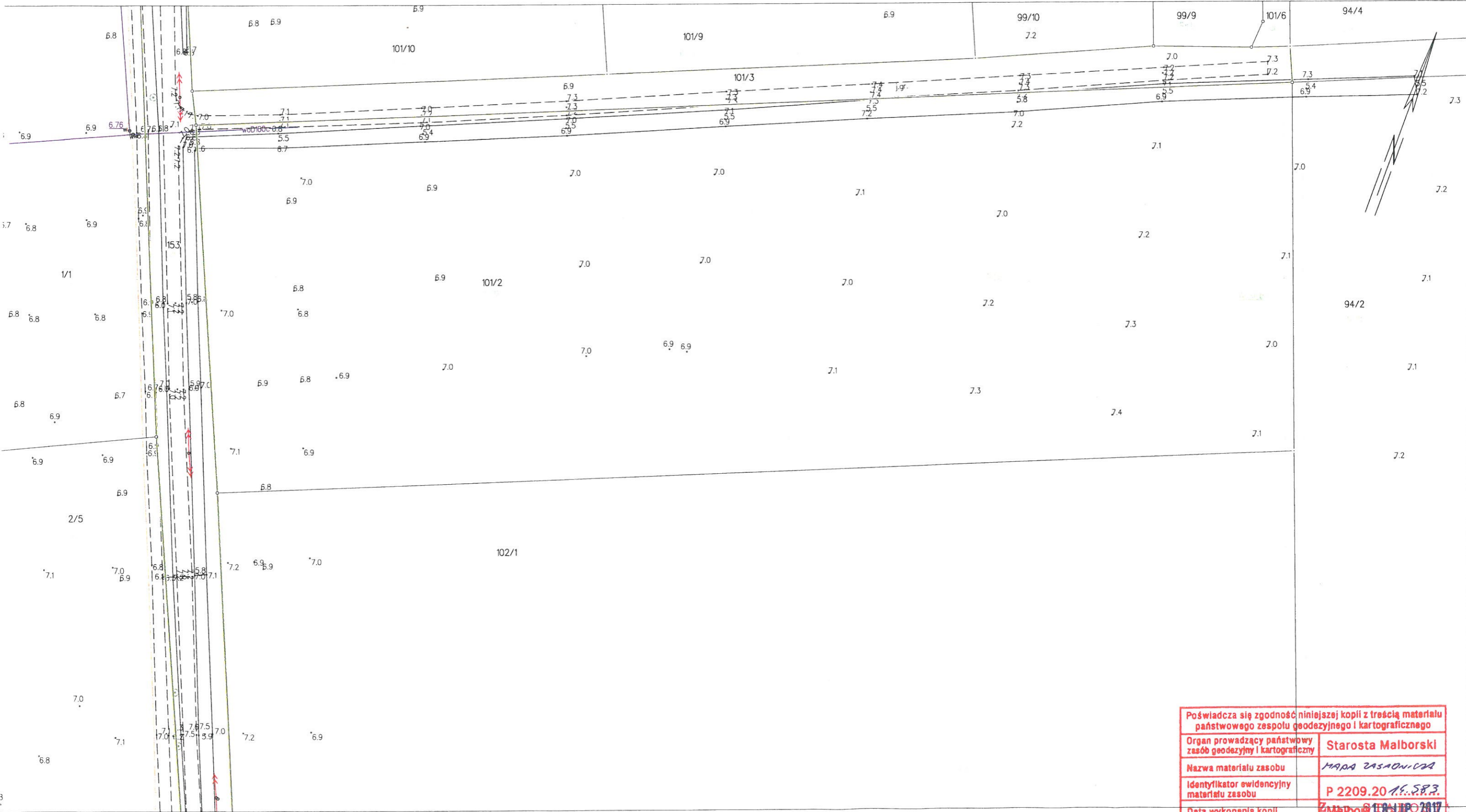


Malbork dn. 2017-07-18  
 Sporządził(a) wydruk: Piotr Baranowski

Poświadcza się zgodność niniejszej kopii z treścią materiału państwowego zespołu geodezyjnego i kartograficznego	
Organ prowadzący państwowy zasób geodezyjny i kartograficzny	Starosta Malborski
Nazwa materiału zasobu	MAPA ZASADNICZA
Identyfikator ewidencyjny materiału zasobu	P 2209.2017.583
Data wykonania kopii	Malbork 10 LIP. 2017
Imię, nazwisko i podpis osoby reprezentującej organ	Katarzyna Kulaga

Inspektor w Wydziale Geodezji,  
 Kartografii, Katastru i Nieruchom.

WYRYS Z MAPY ZASADNICZEJ  
 SKALA 1:1000



Poświadcza się zgodność niniejszej kopii z treścią materiału państwowego zespołu geodezyjnego i kartograficznego	
Organ prowadzący państwowy zespół geodezyjny i kartograficzny	Starosta Malborski
Nazwa materiału zasobu	MAPA ZASADNICZA
Identyfikator ewidencyjny materiału zasobu	P 2209.20 15.58.3
Data wykonania kopii	Malbork 18 LIP. 2017
Imię, nazwisko i podpis osoby reprezentującej organ	Katarzyna Gwior <small>inspektor w Wydziale Geodezji i Kartografii, Katastru i Nieruchomości</small>