

# **PLAN ODNOWY MIEJSCOWOŚCI**



## **POGORZAŁA WIEŚ**



## **GMINA MIŁORADZ**

**Sierpień, 2010r.**

## **Spis treści:**

<b>1. Wstęp.....</b>	<b>3</b>
<b>2. Ogólna charakterystyka miejscowości.....</b>	<b>4</b>
<b>3. Inwentaryzacja zasobów miejscowości .....</b>	<b>7</b>
<b>4. Mocne i słabe strony miejscowości .....</b>	<b>14</b>
<b>5. Opis planowanych zadań.....</b>	<b>14</b>

# 1. Wstęp

Rozwój i odnowa obszarów wiejskich stanowi kluczowe wyzwanie dla Polski w okresie integracji z Unią Europejską. Zasadniczym celem jest wzmocnienie działań służących zmniejszeniu dysproporcji i różnic w poziomie rozwoju obszarów wiejskich w stosunku do terenów miejskich.

Plan Odnowy Miejscowości jest jednym z najważniejszych elementów odnowy wsi, jej rozwoju oraz poprawy warunków pracy i życia mieszkańców. Sporządzenie i uchwalenie takiego dokumentu stanowi niezbędny warunek przy aplikowaniu o środki finansowe w ramach „Programu Rozwoju Obszarów Wiejskich 2007 - 2013” działanie „Odnowa i rozwój wsi”.

Celem działania „Odnowa i rozwój wsi” jest poprawa jakości życia na obszarach wiejskich poprzez zaspokojenie potrzeb społecznych i kulturalnych mieszkańców wsi oraz promowanie obszarów wiejskich. Działanie umożliwi rozwój tożsamości społeczności wiejskiej, zachowanie dziedzictwa kulturowego i specyfiki obszarów wiejskich oraz wpłynie na wzrost ich atrakcyjności turystycznej i inwestycyjnej. W ramach działania pomocą finansową zostaną objęte projekty dotyczące:

- budowy, przebudowy, remontu lub wyposażenia obiektów:
  - pełniących funkcje publiczne, społeczno-kulturalne, rekreacyjne i sportowe,
  - służących promocji obszarów wiejskich, w tym propagowaniu i zachowaniu dziedzictwa historycznego, tradycji, sztuki oraz kultury,
- kształtowania obszaru przestrzeni publicznej;
- budowy, remontu lub przebudowy infrastruktury związanej z rozwojem funkcji turystycznych, sportowych lub społeczno-kulturalnych;
- zakupu obiektów charakterystycznych dla tradycji budownictwa w danym regionie, w tym budynków będących zabytkami, z przeznaczeniem na cele publiczne;
- odnawiania, eksponowania lub konserwacji lokalnych pomników historycznych, budynków będących zabytkami lub miejsc pamięci;

- kultywowania tradycji społeczności lokalnej oraz tradycyjnych zawodów.

Praca nad przygotowaniem Planu wsparta została konsultacjami z mieszkańcami sołectwa Pogorzała Wieś, przeprowadzonymi za pośrednictwem Rady Gminy i Rady Sołeckiej. Wszystkie zadania zawarte w tym planie zostały wypracowane podczas zebrania wiejskiego z mieszkańcami sołectwa. Plan Odnowy Miejscowości Pogorzała Wieś jest dokumentem otwartym, a zapisane w nim zadania będą aktualizowane stosownie do zmieniających się uwarunkowań wewnętrznych jak i zewnętrznych, pojawiających się nowych możliwości oraz zmiany hierarchii priorytetów przyjętych przez Radę Gminy Miłoradz. Uwzględniane będą również nowe potrzeby zgłaszane przez radnych, grupy mieszkańców, organizacje pozarządowe oraz sektor publiczny i prywatny.

## **2. Ogólna charakterystyka miejscowości**

### **Położenie geograficzne**

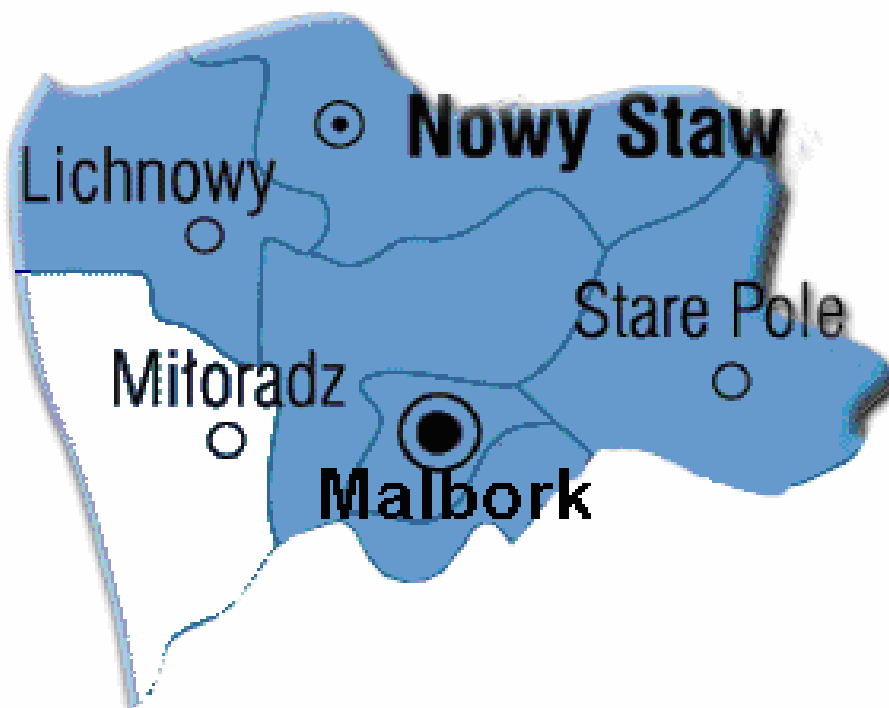
Gmina Miłoradz leży w zachodniej części powiatu malborskiego, w środkowowschodnim rejonie województwa pomorskiego na obszarze Żuław Malborskich, w rozwidleniu rzeki Wisły i Nogatu. Jest jedną z sześciu gmin powiatu malborskiego.

W skład Gminy Miłoradz wchodzi następujące sołectwa: Bystrze, Gnojewo, Kończewice, Mątowy Małe, Mątowy Wielkie, Miłoradz, Pogorzała Wieś, Stara Kościelnica i Stara Wisła.

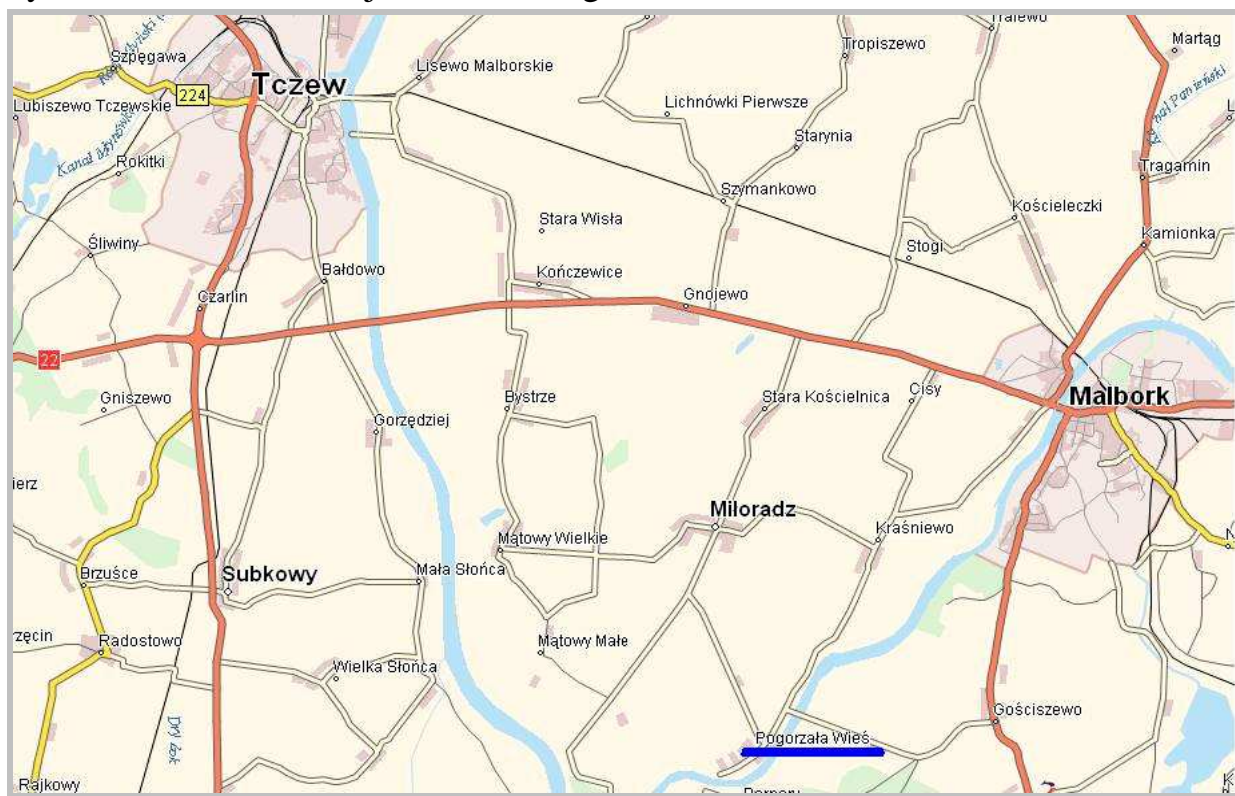
Gmina Miłoradz graniczy z gminą Lichnowy i Gminą Malbork (w obrębie powiatu malborskiego) oraz gminami powiatu tczewskiego i sztumskiego.

Niniejszy dokument stanowi Plan Odnowy Miejscowości sołectwa Pogorzała Wieś, która zlokalizowana jest w południowo-wschodnim krańcu gminy Miłoradz, 10 km od miasta Malbork, nad rzeką Nogat na obszarze Żuław Wiślanych. Jest to miejscowość o charakterze rolniczym o wysoko produkcyjnych walorach gospodarki rolnej realizowanej na bazie żyznych ziem Żuław Wiślanych.

Rysunek nr 1. Gmina Miłoradz na tle powiatu malborskiego.

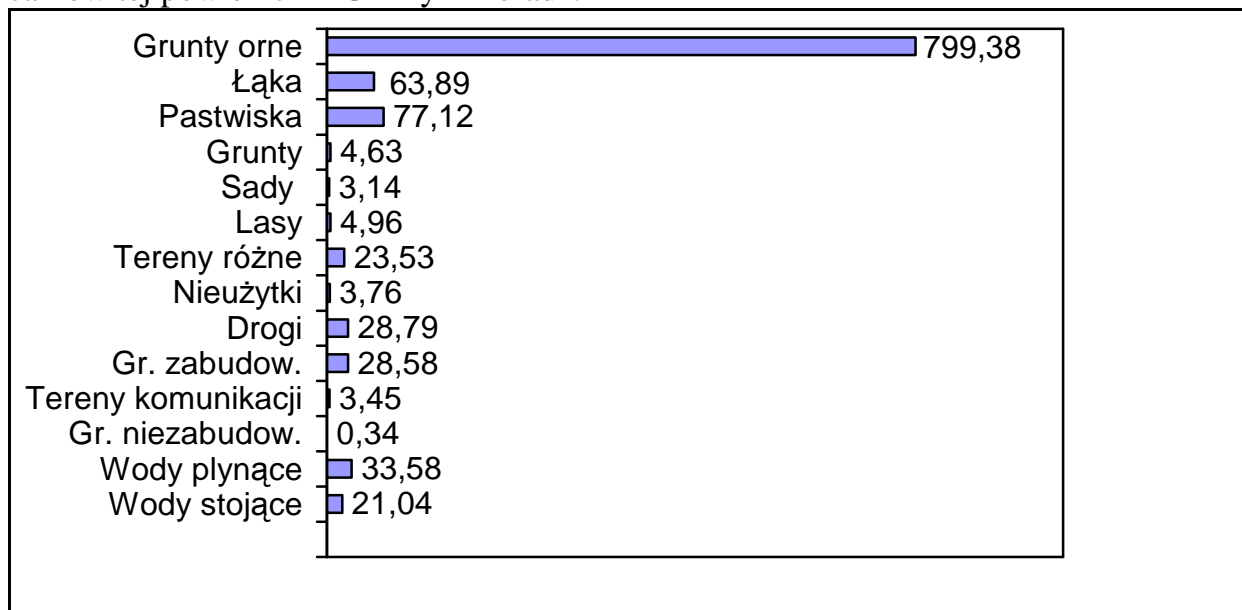


Rysunek nr 2. Lokalizacja sołectwa Pogorzała Wieś



## POWIERZCHNIA

Powierzchnia sołectwa Pogorzała Wieś wynosi 1096,19 ha, co stanowi niespełna 12% całkowitej powierzchni Gminy Miłoradz.



## Liczba ludności

Według stanu na dzień 31.12.2008r. sołectwo Pogorzała Wieś zamieszkuje 400 osób - 183 kobiet, co stanowi 45,8% ogólnej liczby mieszkańców sołectwa i 217 mężczyzn, których liczba stanowi 54,2% ogólnej liczby mieszkańców Pogorzałej Wsi.

Liczba mieszkańców sołectwa Pogorzała Wieś stanowi 11,5% ogólnej liczby mieszkańców Gminy Miłoradz.

## Historia miejscowości

Pierwsza wzmianka w dokumencie pisany pochodzi z roku 1321. Pogorzała Wieś (Wernersdorf – Wieś Wernera), prawdopodobnie nazwa wsi pochodzi od imienia Wielkiego Mistrza Wernera von Orselna, sam akt lokacyjny został nadany 19 listopada 1340 roku przez kolejnego Wielkiego Mistrza Dytrycha von Altenburga. W roku 1340 ufundowano kościół pod wezwaniem Św. Mikołaja z drewnianą wieżą dzwonną. Po wojnie trzynastoletniej w 1466 r. Pogorzała Wieś znalazła się w granicach państwa polskiego. W latach 1562 i 1564 istniała gmina protestancka. W wyniku I rozbioru Polski w 1772 r. wieś zostaje zajęta przez państwo Pruskie. Pierwszy kościół Luterski powstał w 1742 roku, lecz w 1832 r. spłonął, po dwóch latach w 1834 r. zbudowano nowy kościół wraz z cmentarzem, który obecnie już nie istnieje. Zachował się za to inny cmentarz ewangelicki z I połowy XIX wieku (najstarszy zachowany

nagrobek 1848r). Pod koniec XIX wieku w Pogorzalej Wsi mieszkali ludzie różnych wyznań.

Na mocy podpisanego w Wersalu 28 czerwca 1919 roku Traktatu Pokojowego Pogorzała Wieś znalazła się w granicach Wolnego Miasta Gdańsk.

Do wybuchu II wojny światowej wzdłuż wsi biegła granica z Niemcami, najpierw środkiem Nogatu następnie przechodziła na wschodni brzeg rzeki.

### **Przestrzenna struktura miejscowości:**

Chroniony układ przestrzenny ulicówki przywałowej.

## **3. Inwentaryzacja zasobów miejscowości.**

Zasoby – to wszelkie elementy materialne i niematerialne wsi i otaczającego ją obszaru, które mogą być wykorzystane obecnie bądź w przyszłości w budowaniu bądź realizacji publicznych bądź prywatnych przedsięwzięć odnowy wsi.

<b>Rodzaj zasobu</b>	<b>Brak</b>	<b>Jest o znaczeniu małym</b>	<b>Jest o znaczeniu średnim</b>	<b>Jest o znaczeniu dużym</b>
<b>Środowisko przyrodnicze</b>				
walory krajobrazu				X
walory przyrodnicze			X	
wody powierzchniowe (cieki, rzeki, stawy)				X
gleby			X	
kopaliny	X			
<b>Środowisko kulturowe</b>				
walory architektury wiejskiej i osobliwości kulturowe				X
walory zagospodarowania przestrzennego			X	
zabytki			X	
zespoły artystyczne	X			



Rodzaj zasobu	Brak	Jest o znaczeniu małym	Jest o znaczeniu średnim	Jest o znaczeniu dużym
Dziedzictwo religijne i historyczne miejsca, osoby i przedmioty kultu święta, odpusty, pielgrzymki tradycje, obrzędy, gwara legendy, podania i fakty historyczne ważne postacie historyczne specyficzne nazwy	X	X  X X		
<b>Obiekty i tereny</b> działki pod zabudowę mieszkaniową działki pod domy letniskowe działki pod zakłady usługowe i przemysł pustostany mieszkaniowe, magazynowe i po przemysłowe tradycyjne obiekty gospodarskie wsi (spichlerze, kuźnie, młyny) place i miejsca publicznych spotkań miejsca spotkań i rekreacji		X  X X	X X  X	
<b>Gospodarka, rolnictwo</b> specyficzne produkty (hodowle, uprawy polowe) znane firmy produkcyjne i zakłady usługowe możliwe do wykorzystania odpady poprodukcyjne		X X	X	
<b>Sąsiedzi i przyjezdni</b> korzystne, atrakcyjne sąsiedztwo (duże miasto, arteria komunikacyjna, atrakcja turystyczna) ruch tranzytowy przyjezdni stali i sezonowi		X	X	X



Rodzaj zasobu	Brak	Jest o znaczeniu małym	Jest o znaczeniu średnim	Jest o znaczeniu dużym
<b>Instytucje</b>				
placówki opieki społecznej	X			
szkoły	X			
Dom kultury		X		
Inne		X		
<b>Ludzie, organizacje społeczne</b>				
OSP	X			
KGW		X		
Stowarzyszenia	X			
Darczyńcy i sponsorzy		X		

Cechy wyróżniające, jakie posiada sołectwo Pogorzała Wieś, to:

- położenie nad rzeką Nogat,
- zabytkowy kościół z pocz. XIVw.,
- zabytkowy cmentarz ewangelicki,
- niewielka liczba mieszkańców,

Informacje dodatkowe:

a) Obszar Chronionego Krajobrazu Rzeki Nogat

Zajmuje powierzchnię 68 ha (powierzchnia całkowita 16 647 ha), a ochroną objęty jest biotop rzeki nizinnej oraz zabytki etnograficzne dawnego osadnictwa żuławskiego.

b) Obiekty i tereny: W Pogorzałej Wsi znajduje: świetlica wiejska, dwa jeziora pomiędzy którymi znajdują się małe centrum sportowo – rekreacyjne, w Sołectwie działa koło wędkarskie.

c) Infrastruktura techniczna:

- Energia dostarczana jest przez sieć energetyczną
- Woda dostarczana jest dzięki ujęciu wody w Miłoradzu, którym zarządza Gminny Zakład Gospodarki Komunalnej w Miłoradzu

- Dostarczanie ciepła do gospodarstw domowych ma charakter indywidualny - węglowe.
- Mieszkańcy sołectwa odprowadzają ścieki do indywidualnych przydomowych zbiorników bezodpływowych (szamb).
- Odpady stałe wywożone są przez firm zajmujące się utylizacją odpadów stałych.

d) Gospodarka i rolnictwo – w Pogorzale Wsi funkcjonuje Gospodarstwo Rolne, które należy do Sp Z.O.O. w Szymankowie „Polska Hodowla i Obrót Zwierzętami”.

e) Przez sołectwo przebiega szlak pieszo - rowerowy (PTTK) „Szlak Wielkich Żuław” – długość 71km: Biała Góra – Piekło – Pogorzała Wieś – Grobelno – Malbork - Kościeleczyki – Nowy Staw – Lubieszewo – Nowy Dwór – Rybina – Stegna

f) Dziedzictwo kulturowe – obiekty zabytkowe.

Kościół św Mikołaja w Pogorzalej Wsi zbudowany został w 1340 roku. Miał wtedy drewnianą konstrukcję, między belkami wypełniony był murem z cegieł. W późniejszym czasie został przebudowany.

W świątyni znajdują się cenna, duża, lipowa rzeźba św. Mikołaja pochodząca z XIV wieku. Wieża kościelna wykonana z drewna zakończona stromym ośmiobocznym dachem w której znajdują się dwa zabytkowe dzwony które pochodzą z XVI wieku i są czynne.

Przykościelny cmentarz z XIV w., dwór i zabudowania dworskie, budynek sklepu nawiązuje do stylu neorenesansowego, Budynek szkoły w tzw. „Stylu malborskim” z 1909 r. plebania, budynki drewniane w zagrodzie holenderskiej.

## Zabytki:

NR	OBIEKT	RODZAJ UŻYTKOWANIA	WŁASNOŚĆ	MATERIAŁ ŚCIAN	DATOWANIE	DAT OD	DAT DO	STAN ZACHOWANIA	REJESTR ZABYTKÓW
1	dom/ budynek gospodarczy	mieszkalne	prywatna	mieszane	ok. 1890	1875	1900	zły	
2	dom mieszkalny	mieszkalne	prywatna	drewniane	ok. 1886	1875	1900	dobry	
2	budynek gospodarczy	rolnictwo	prywatna	ceglane	ok. 1900	1900	1925	bardzo zły	
3	dom/budynek gospodarczy	mieszkalne	prywatna	ceglane	1907	1900	1925	zaniedbany	
	kościół parafialny p.w. św. Mikołaja	kultowe	wyznaniowa	ceglane	ok. 1340, 1829;	1300	1850	bardzo dobry	rejestr zabytków województwa pomorskiego nr 1438; dawny rejestr zabytków województwa elbląskiego nr 326/94, wpis 1994-02-14;
8	plebania	mieszkalne	wyznaniowa	ceglane	ok. 1900	1900	1925	bardzo dobry	
16	folwark-dom mieszkalny	administracja	prywatna	ceglane	ok. 1900	1900	1925	dobry	
16	folwark-brama główna	rolnictwo	prywatna	ceglane	ok. 1900	1900	1925	dobry	
16	folwark - kuźnia	rolnictwo	prywatna	ceglane	ok. 1927	1925	1950	dobry	
16	folwark - stajnia	rolnictwo	prywatna	ceglane	1927	1925	1950	dobry	
16	folwark - magazyn	rolnictwo	prywatna	ceglane	1910	1900	1925	bardzo dobry	
16	folwark - obora	rolnictwo	prywatna	ceglane	1898, remont 1998;	1875	1900	dobry	
16	folwark - budynek gospodarczy	rolnictwo	prywatna	ceglane	ok. 1927	1925	1950	dobry	
16c	dom mieszkalny	mieszkalne	prywatna	ceglane	ok. 1900	1900	1925	zaniedbany	
16e	dom mieszkalny	mieszkalne	prywatna	ceglane	ok. 1900	1875	1900	dobry	
16f	dom mieszkalny	mieszkalne	prywatna	ceglane	ok. 1900	1875	1900	zaniedbany	
16o	dom mieszkalny	mieszkalne	prywatna	ceglane	ok. 1900	1900	1925	dobry	
16n	pastorówka	mieszkalne	prywatna	ceglane	ok. 1905	1900	1925	dobry	
16ł	dom mieszkalny	mieszkalne	prywatna	ceglane	ok. 1890	1875	1900	dobry	
16i	dom mieszkalny	mieszkalne	prywatna	ceglane	ok. 1910	1900	1925	zaniedbany	
22	dom mieszkalny	mieszkalne	prywatna	ceglane	ok. 1938	1925	1950	dobry	
20	szkoła katolicka	mieszkalne	prywatna	ceglane	ok. 1890	1875	1900	dobry	
24	zajazd, restauracja	mieszkalne	współwłasność	ceglane	ok. 1900	1900	1925	zaniedbany	
25/27	dom mieszkalny	mieszkalne	prywatna	mieszane	ok. 1880	1875	1900	dobry	
26	dom mieszkalny	mieszkalne	prywatna	ceglane	ok. 1900	1900	1925	dobry	
30a	dom mieszkalny	mieszkalne	prywatna	mieszane	ok. 1910	1900	1925	dobry	
28	kostnica, karcer	kultowe	państwowa	ceglane	ok. 1920	1900	1925	dobry	

29	dom mieszkalny	mieszkalne	prywatna	ceglane	ok. 1930	1925	1950	dobry	
30	dom mieszkalny	mieszkalne	prywatna	mieszane	ok. 1880	1875	1900	dobry	
31	mleczarnia - dom mieszkalny, budynek	mieszkalne	prywatna	ceglane	ok. 1900	1900	1925	zaniedbany	
31	mleczarnia - budynek gospodarczy	pomocnicze	prywatna	ceglane	ok. 1900	1900	1925	bardzo zły	
35	dom mieszkalny	mieszkalne	prywatna	ceglane	ok. 1910	1900	1925	dobry	
35	budynek gospodarczy	pomocnicze	prywatna	ceglane	ok. 1900	1875	1900	zaniedbany	
36	dom mieszkalny	mieszkalne	prywatna	ceglane	ok. 1900	1900	1925	zaniedbany	
38	dom mieszkalny	mieszkalne	prywatna	ceglane	ok. 1955	1950	1975	dobry	
37	szkoła ewangelicka	kultura	współwłasność	ceglane	1909, rozbudowa ok. 1965	1900	1975	bardzo dobry	
37	szkoła ewangelicka - budynek	pomocnicze	prywatna	mieszane	ok. 1910	1900	1925	dobry	
41	dom mieszkalny	mieszkalne	prywatna	mieszane	ok. 1890	1875	1900	dobry	
41	obora	rolnictwo	prywatna	ceglane	ok. 1900	1900	1925	dobry	
41	budynek gospodarczy	rolnictwo	prywatna	ceglane	ok. 1900	1900	1925	dobry	
41	stodoła	rolnictwo	prywatna	drewniane	ok. 1900	1900	1925	dobry	
49/51	dom mieszkalny	mieszkalne	współwłasność	ceglane	ok. 1920	1900	1925	dobry	
49/51	budynek gospodarczy	rolnictwo	prywatna	mieszane	ok. 1920	1900	1925	dobry	
45/47	dom mieszkalny	mieszkalne	współwłasność	ceglane	ok. 1920	1900	1925	dobry	
45/47	budynek gospodarczy	pomocnicze	współwłasność	mieszane	ok. 1920	1900	1925	dobry	
46	dom mieszkalny	mieszkalne	prywatna	ceglane	1919 r.	1900	1925	dobry	
48	dom mieszkalny	mieszkalne	prywatna	ceglane	1914 r.	1900	1925	dobry	
48	budynek gospodarczy	pomocnicze	prywatna	mieszane	ok. 1915	1900	1925	dobry	
50	dom mieszkalny	mieszkalne	prywatna	mieszane	ok. 1880-1920	1875	1925	dobry	
50	obora	rolnictwo	prywatna	ceglane	1928 r.	1925	1950	dobry	
52	dom mieszkalny	mieszkalne	prywatna	drewniane	ok. 1940	1925	1950	bardzo dobry	
62	dom mieszkalny	mieszkalne	prywatna	ceglane	ok. 1915	1900	1925	dobry	
62	budynek gospodarczy	pomocnicze	prywatna	mieszane	ok. 1920	1900	1925	dobry	
63	dom mieszkalny	mieszkalne	prywatna	drewniane	1879 r.	1875	1900	zły	
63	spichlerz	nie użytkowany	prywatna	drewniane	ok. 1890	1875	1900	zaniedbany	
63	obora	nie użytkowany	prywatna	ceglane	1914 r.	1900	1925	zły	
64	dom mieszkalny/gospodarczy	mieszkalne	prywatna	ceglane	1926, 1937;	1925	1950	dobry	
68	budynek gospodarczy	mieszkalne	prywatna	ceglane	1936;	1925	1950	dobry	
76	dom mieszkalny/gospodarczy	mieszkalne	prywatna	ceglane	1911;	1900	1925	dobry	

NR	OBIEKT	RODZAJ UŻYTKOWANIA	WŁASNOŚĆ	MATERIAŁ ŚCIAN	DATOWANIE	DAT OD	DAT DO	STAN ZACHOWANIA	REJESTR ZABYTKÓW
46	budynek gospodarczy	rolnictwo	prywatna	mieszane	ok. 1919	1900	1925	dobry	
	dom mieszkalny, wł. Niezgoda Józef	mieszkalne	prywatna	ceglane	ok. 1940	1925	1950	dobry	
	obora, wł. Niezgoda Józef	rolnictwo	prywatna	ceglane	1909	1900	1925	dobry	
	dom mieszkalny, wł. Dudek	mieszkalne	prywatna	ceglane	ok. 1915	1900	1925	dobry	
	budynek gospodarczy, wł. Dudek	pomocnicze	prywatna	mieszane	ok. 1915	1900	1925	bardzo zły	
	cmentarz ewangelicki	nie użytkowany	państwowa	nie dotyczy	pocz. 19 w.	1800	1950	dobry	
38	budynek gospodarczy	pomocnicze	prywatna	ceglane	1938	1925	1950	dobry	
16	folwark-ogrodzenie	rolnictwo	prywatna	ceglane	ok. 1900	1900	1925	dobry	
16f	budynek gospodarczy	pomocnicze	prywatna	ryglowe	ok. 1900; przebudowany;	1900	1925	dobry	
18a	dom mieszkalny	mieszkalne	prywatna	ceglane	ok. 1900	1900	1925	bardzo dobry	
8	plebania-budynek gospodarczy	pomocnicze	wyznaniowa	ceglane	ok. 1930	1925	1950	dobry	
14	dom mieszkalny, wł. Grabowska	nie użytkowany	prywatna	mieszane	ok. 1880	1875	1900	dobry	
55	dom mieszkalny	mieszkalne	prywatna	ceglane	1938	1925	1950	dobry	
55	stodoła	rolnictwo	prywatna	drewniane	ok. 1930	1925	1950	bardzo zły	
16e	budynek gospodarczy		prywatna	ceglane	ok. 1900	1900	1925	dobry	
	cmentarz przykościelny (katolicki)		wyznaniowa	nie dotyczy	ok. 1320	1300	2000	bardzo dobry	
	cmentarz mennonicki	nie użytkowany	nieustalona	nie dotyczy	ok. 1800	1800	1950	bardzo zły	
16	stodoła	rolnictwo	prywatna	drewniane	ok. 1950	1950	1975	dobry	
	działka 79/26-nadzór archeologiczny	inne	nieustalona	nie dotyczy	ok. 1650-1980	1650	2000	dobry	
	działka 79/59-nadzór archeologiczny	inne	prywatna	nie dotyczy	ok. 1650-1980	1650	2000	dobry	
	działka 33/1-nadzór archeologiczny	rolnictwo	prywatna	nie dotyczy	X-XIV w.	1000	1450	zły	
	działka 34 - nadzór archeologiczny	rolnictwo	nieustalona	nie dotyczy	X-XIV w.	1000	1450	zły	
	działka 73/2 - nadzór archeologiczny	rolnictwo	nieustalona	nie dotyczy	X-XIV	1000	1450	zły	

## 4. Mocne i słabe strony miejscowości - ANALIZA SWOT

<b>Mocne strony:</b>	<b>Słabe strony:</b>
<ul style="list-style-type: none"><li>• Położenie nad rzeką Nogat</li><li>• Jeziorka z terenem sportowo-rekreacyjnym</li><li>• Zabytkowy kościół z XIV w</li><li>• Małe zanieczyszczenie środowiska</li></ul>	<ul style="list-style-type: none"><li>• Duża liczba bezrobotnych</li><li>• Brak kanalizacji</li></ul>
<b>Szanse:</b>	<b>Zagrożenia:</b>
<ul style="list-style-type: none"><li>• Aktywizacja i integracja społeczności lokalnej</li><li>• Promocja obszarów sołectwa</li><li>• Możliwość pozyskania środków na rozwój wsi</li></ul>	<ul style="list-style-type: none"><li>• Zagrożenia powodziowe</li><li>• Emigracja społeczeństwa</li></ul>

## 5. Opis planowanych zadań

### **Priorytet I:**

**Nazwa:** Budowa sieci kanalizacji sanitarnej w miejscowości Pogorzała Wieś w Gminie Miłoradz

**Cel:**

- ✓ polepszenie warunków bytowych lokalnych mieszkańców,
- ✓ poprawa wizerunku gminy
- ✓ podniesienie jakości życia w Pogorzałej Wiś
- ✓ pozytywny wpływ na lokalne środowisko naturalne
- ✓ likwidacja wycieków z przydomowych zbiorników ściekowych do wód gruntowych,

**Przeznaczenie:** obiekt przeznaczony do użytku dla lokalnej społeczności . Wybudowanie sieci kanalizacji sanitarnej w Pogorzałej Wsi z włączeniem instalacji do istniejącej oczyszczalni ścieków w Miłoradzu wpłynie na poprawę środowiska naturalnego oraz zwiększy jakość i komfort życia mieszkańców.

**Realizacja:** 2009 - 2010r.

**Planowana kwota:** 3 421 510,83 zł

**Źródło finansowania:** Regionalny Program Operacyjny dla Województwa Pomorskiego.

## **Priorytet II**

**Nazwa:** Remont i doposażenie świetlicy wiejskiej w Pogorzałej Wsi.

### **Cel:**

Projekt wpisuje się w ramy priorytetowego dla gminy zadania, które polega na: stworzeniu w każdym sołectwie miejsca integracji społecznej, poprzez remonty i doposażenie świetlic (w sołectwach, w których funkcjonują) oraz postawienie obiektu pełniących podobne funkcje ( w sołectwach, w których nie ma świetlic).

Cele szczegółowe:

- ✓ stworzenie miejsca spotkań mieszkańców,
- ✓ podniesienie jakości życia mieszkańców wsi,
- ✓ zmiana postawy mieszkańców – poczucie współodpowiedzialności,
- ✓ stworzenie miejsca czynnej rekreacji i wypoczynku,
- ✓ zwiększenie bezpieczeństwa i higieny spędzania czasu wolnego,
- ✓ zwiększenie estetyki wsi,
- ✓ zagospodarowanie terenów zielonych dotychczas niedostępnych dla mieszkańców wsi,
- ✓ wspomoczenie profilaktyki zachowań dewastacyjnych młodzieży,
- ✓ stworzenie atrakcji dla turystów i przyjezdnych,

**Przeznaczenie:** Obiekt przeznaczony do użytku dla lokalnej społeczności, w szczególności dzieci i młodzieży, służący rozwojowi kulturalnemu, integracji mieszkańców, rozwojowi zainteresowań itp. Świetlica wymaga ona szeregu prac remontowych, dzięki czemu spędzanie czasu w tym miejscu będzie przyjemniejsze. Świetlica stanie się miejscem, w którym mieszkańcy będą mogli się spotkać i decydować o wspólnych działaniach we wsi..

**Realizacja:** 2009r.

**Planowana kwota:** 70.000 zł

**Źródło finansowania:** Program Rozwoju Obszarów Wiejskich na lata 2007-2013, działanie "Odnowa i rozwój wsi", udział mieszkańców, wkład własny



### **Priorytet III**

**Nazwa: Zmieniamy się na lepsze – stworzenie terenów sportowo-rekreacyjnych wraz z kąpieliskiem i przystanią dla małych jednostek wodnych.**

#### **Cel :**

- ✓ Sprowadzenie większej liczby turystów, którzy podróżują drogą wodną
- ✓ Stworzenie miejsca czynnej rekreacji
- ✓ Zagospodarowanie terenów zielonych dotychczas niedostępnych dla mieszkańców wsi
- ✓ Zwiększenie estetyki wsi
- ✓ Zrealizowanie projektu uruchomi lokalną gospodarkę

#### **Przeznaczenie:**

Infrastruktura powstała w wyniku realizacji projektu będzie stanowiła podstawę do rozwoju działalności gospodarczej, usługowej i wytwórczej. Poprawią się warunki do rozwoju turystyki. Szansa na powstanie nowych miejsc pracy.

**Realizacja:** 2010-2017

**Planowana kwota:** 223.000zł

**Źródło finansowania:** Zadanie zostanie sfinansowane ze środków w ramach działania 413 Wdrażanie Lokalnych Strategii Rozwoju dla małych projektów, tj. operacji, które nie odpowiadają warunkom przyznania pomocy w ramach działania „Odnowa i rozwój wsi” ale przyczyniają się do osiągnięcia celów tej osi w ramach Programu Rozwoju Obszarów Wiejskich na lata 2007-2013 oraz ze środków własnych Gminy Miłoradz.

### **Priorytet IV :**

**Nazwa: Remont drogi gminnej w Pogorzalej Wsi.**

#### **Cele główne:**

- Aktywizacja społeczna i gospodarcza obszarów zagrożonych marginalizacją i włączenia ich w procesy rozwojowe kraju i Europy.
- poprawa jakości środowiska życia mieszkańców i warunków gospodarowania, zapewniających harmonijny i długofalowy rozwój społeczno-gospodarczy gminy Miłoradz, a tym samym jego spójność społeczną, ekonomiczną i przestrzenną z Unią Europejską na poziomie regionalnym
- rozbudowa i modernizacja infrastruktury technicznej zagospodarowania terenu służącej wzmocnieniu konkurencyjności Gminy Miłoradz w regionie Żuław.

Cel bezpośredni:

- dostosowanie stanu technicznego drogi gminnej do aktualnie obowiązujących standardów technicznych.

Cel pośredni:

- poprawa jakości środowiska, a w tym: rewitalizacja zdegradowanych elementów środowiska naturalnego, poprzez prawidłowe odwodnienie nawierzchni drogi oraz poprawa stanu powietrza, poprzez zmniejszenie ilości spalin,
- poprawa warunków codziennego bytowania i gospodarowania społecznością lokalnej,
- uatrakcyjnienie miejsca zamieszkania, gospodarowania i inwestowania,
- rozwój MSP na bazie dobrze rozwiniętej infrastruktury inżynierskiej zagospodarowania terenu pod zainwestowanie,
- wzrost zatrudnienia na bazie harmonijnie rozwijającej się gospodarki lokalnej, Usprawnienie w transporcie służb: ratowniczych, ochrony środowiska, weterynaryjnych, komunalnych, rolnych, itp.

**Przeznaczenie:** droga wykorzystywana jest zarówno przez mieszkańców, znajdujących się tam podmiotów gospodarczych, jak również turystów podróżujących po terenach Żuław.

**Realizacja:** 2010-2013

**Planowana kwota:** 300.000 zł

**Źródło finansowania:** Regionalny Program Operacyjny dla Województwa Pomorskiego.

**Priorytet V:**

**Nazwa:** Odbudowa mostu na Nogacie łączącego Pogorzela Wieś i Gminę Sztum

**Cele główne:**

- Poprawa bezpieczeństwa ruchu drogowego.
- Skrócenie czasu przejazdu

- Realizowanie programów partnerskich

**Przeznaczenie:** poprawa komunikacji między gminą Miłoradz, a gminą Sztum, poprawa warunków podróżowania dla podróżnych i społeczności lokalnej.

**Realizacja:** 2010- 2013

**Planowana kwota:** 5.000.000 zł

**Źródło finansowania:** Regionalny Program Operacyjny dla Województwa Pomorskiego, projekt partnerski.

#### **Priorytet VI:**

**Nazwa:** Budowa parkingu przy cmentarzu

**Cel:**

- poprawienie wizerunku wsi,
- podniesienie standardu życia,
- poprawa bezpieczeństwa ruchu drogowego.

**Przeznaczenie:** poprawa komfortu życia mieszkańców, poprawa bezpieczeństwa mieszkańców i ludzi odwiedzających miejscowość.

**Realizacja:** 2010-2013

**Planowana kwota:** 50.000 zł

**Źródło finansowania:** Regionalny Program Operacyjny dla Województwa Pomorskiego, projekt partnerski.

Zadanie związane jest z kształtowaniem obszarów o szczególnym znaczeniu dla zaspokojenia potrzeb mieszkańców, sprzyjających nawiązywaniu kontaktów społecznych, ze względu na położenie oraz cechy funkcjonalno-przestrzenne.

#### **Priorytet VII:**

**Nazwa:** Ścieżki spacerowe przy obszarach wodnych i ścieżka łącząca Pogorzelańską Wieś z Miłoradem

**Cele:**

- ✓ stworzenie możliwości do czynnej rekreacji i wypoczynku,
- ✓ zwiększenie bezpieczeństwa i higieny spędzania czasu wolnego,
- ✓ zwiększenie estetyki wsi,

- ✓ zagospodarowanie terenów zielonych dotychczas niedostępnych dla mieszkańców wsi,
- ✓ wspomaganie profilaktyki zachowań dewastacyjnych młodzieży,
- ✓ stworzenie atrakcyjnej oferty turystycznej,

**Przeznaczenie:** ścieżki rowerowe i ścieżki spacerowe będą odgrywały ważną rolę dla mieszkańców jako drogę leczącą miejscowości, oraz dla turystów zainteresowanych zwiedzaniem Żuław przy pomocy jednoślada.

**Realizacja:** 2010-2013

**Planowana Kwota:** 400.000zł

**Źródło finansowania:** Regionalny Program Operacyjny dla Województwa Pomorskiego, Leader.

### **Priorytet VIII**

**Nazwa:** Wykonanie sieci gazowej z przyłączami

**Cele:**

- poprawa warunków życia mieszkańców
- aktywizacja działalności gospodarczej
- kompleksowa rozbudowa infrastruktury technicznej
- wysoki poziom usług społecznych
- aktywna ochrona środowiska naturalnego poprzez zmniejszenie zanieczyszczeń
- stworzenie warunków dla rozwoju budownictwa

**Przeznaczenie:** Z sieci gazowej korzystać będą przede wszystkim obecni mieszkańcy miejscowości, jak również nowi mieszkańcy zarówno w celach prywatnych, jak i w celu świadczenia różnego typu usług.

**Realizacja:** 2015-2016r.

**Planowana kwota:** 2.500.000 zł

**Źródło finansowania:** Europejski Fundusz Rozwoju Regionalnego, inne środki unijne, sponsorzy, udział mieszkańców.