

**UCHWAŁA NR XIV.89.2016
RADY GMINY MIŁORADZ**

z dnia 29 lutego 2016 r.

w sprawie przystąpienia do sporządzenia miejscowego planu zagospodarowania przestrzennego na terenie gminy Miłoradz w części obrębów geodezyjnych: Pogorzala Wieś i Mątowy Małe

Na podstawie art. 18 ust. 2 pkt 5 ustawy z dnia 8 marca 1990 r. o samorządzie gminnym (t.j. Dz. U. 2015 r., poz. 1515, zm. poz. 1045 i 1890.) i art. 14 ust. 1 i 2 ustawy z dnia 27 marca 2003 r. o planowaniu i zagospodarowaniu przestrzennym (t.j. Dz. U. 2015 r., poz. 199 z późn. zm.¹⁾) uchwała się, co następuje:

§ 1. 1. Przystępuje się do sporządzenia miejscowego planu zagospodarowania przestrzennego na terenie gminy Miłoradz w części obrębów geodezyjnych: Pogorzala Wieś i Mątowy Małe zwanego dalej planem.

2. Granice obszaru objętego planem określają załączniki nr 1, 2, 3, 4, 5 do niniejszej uchwały.

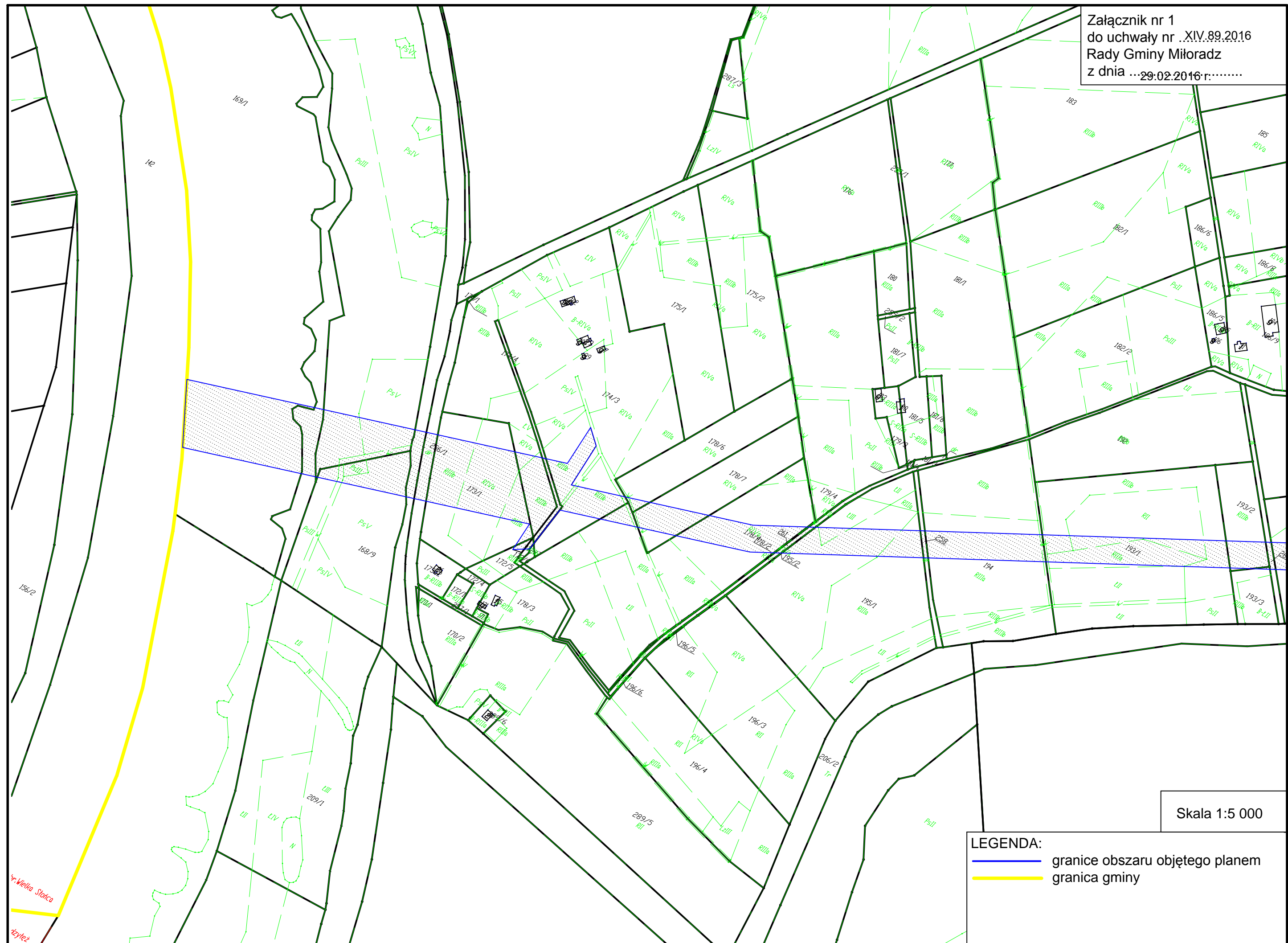
§ 2. Wykonanie uchwały powierza się Wójtowi Gminy Miłoradz.

§ 3. Uchwała wchodzi w życie z dniem podjęcia, i podlega ogłoszeniu na BIP Urzędu Gminy Miłoradz.

Przewodniczący Rady

Dominika Wróbel

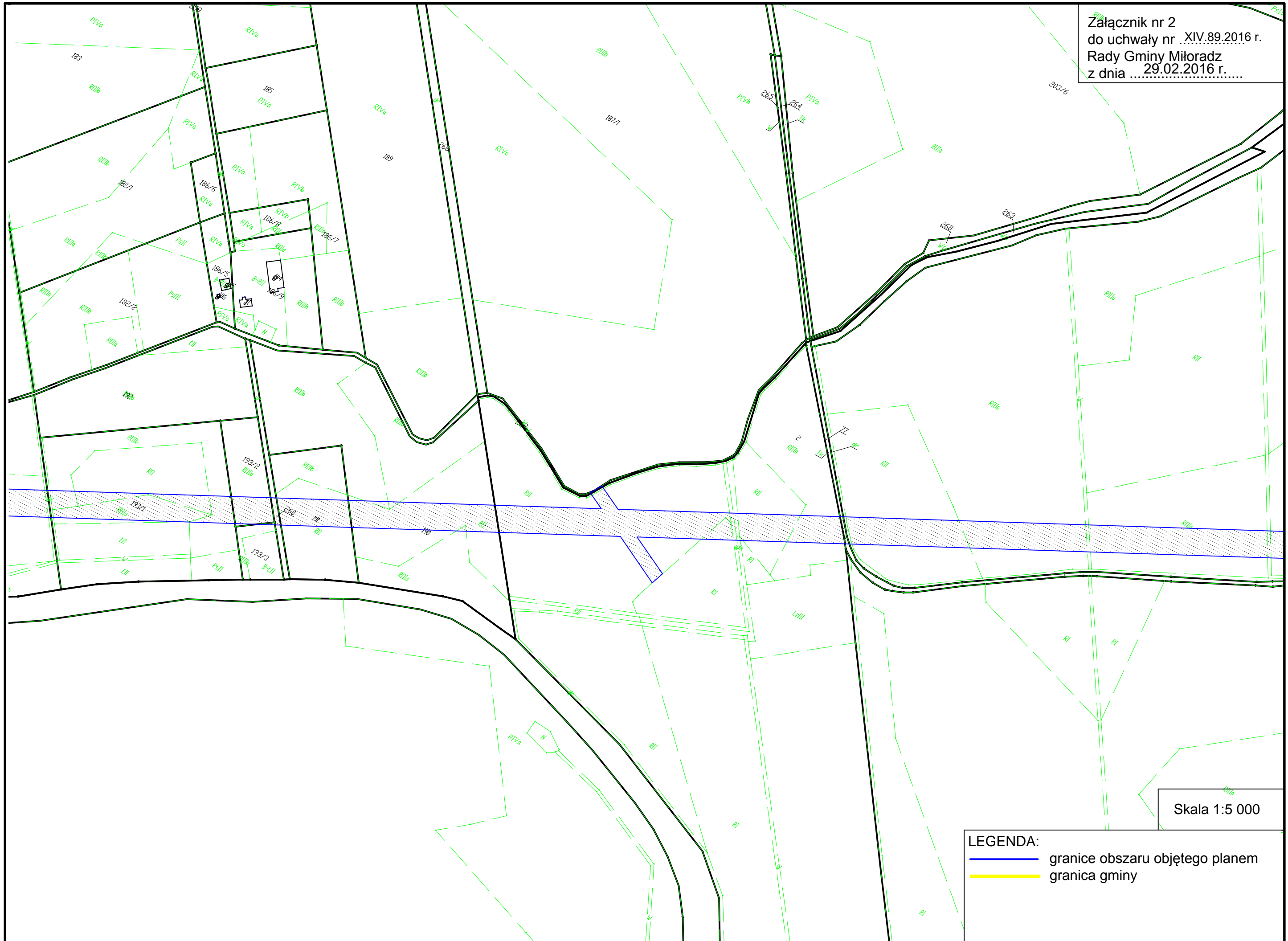
¹⁾Zm. poz. 443, 774, 1265, 1434, 1713, 1777, 1830 i 1890.



Skala 1:5 000

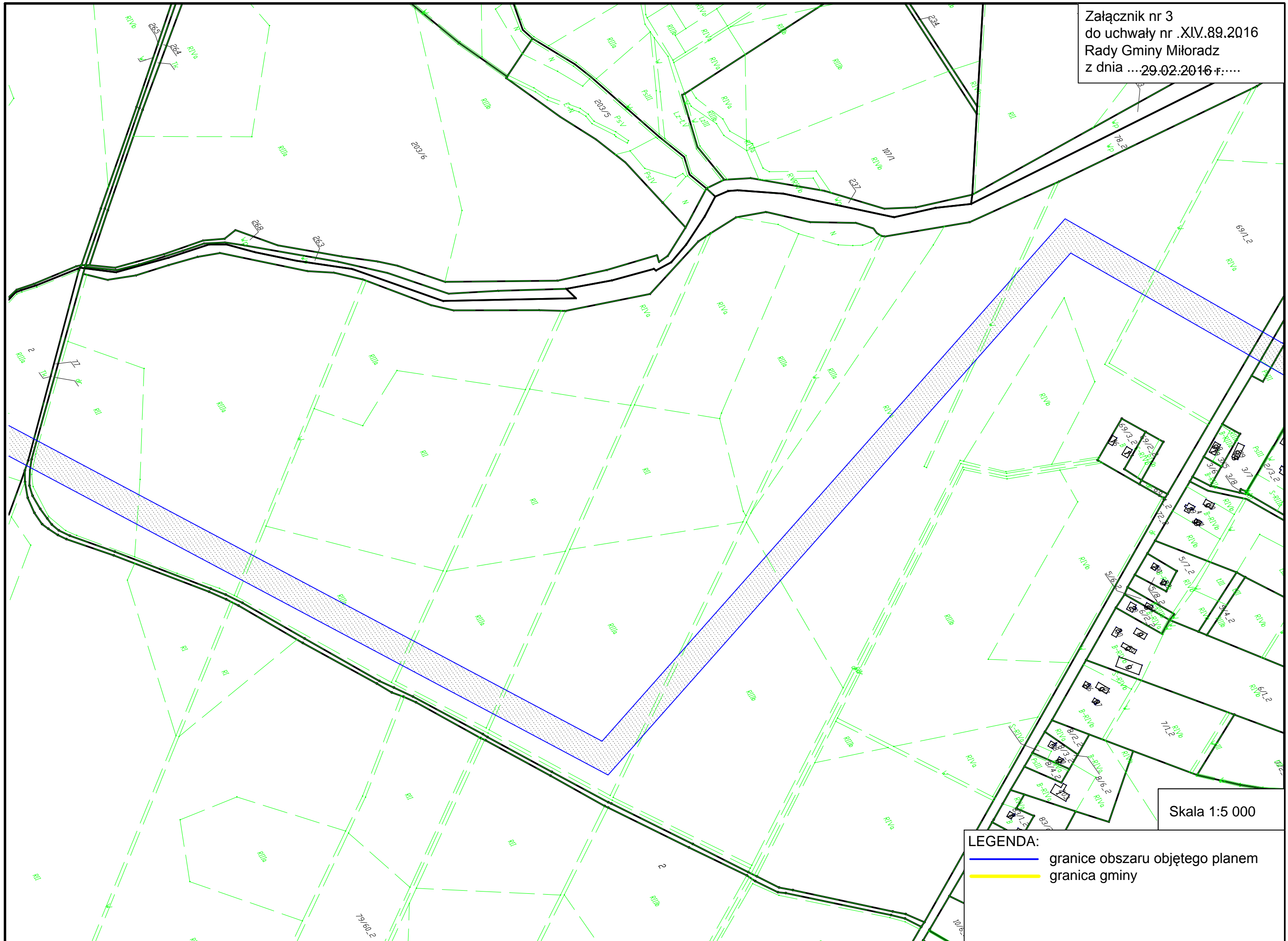
LEGENDA:
— granice obszaru objętego planem
— granica gminy

Załącznik nr 2
do uchwały nr .XIV.89.2016 r.
Rady Gminy Miłoradz
z dnia ..29.02.2016 r.....



Skala 1:5 000

LEGENDA:
— granice obszaru objętego planem
— granica gminy



Skala 1:5 000

LEGENDA:
— granice obszaru objętego planem
— granica gminy

Uzasadnienie

Przystępuje się do opracowania miejscowego planu zagospodarowania przestrzennego na terenie gminy Miłoradz w części obrębów geodezyjnych: Pogorzała Wieś i Mątowy Małe, w celu ustalenia przeznaczenia terenu dla inwestycji celu publicznego o znaczeniu ponadlokalnym polegającej na budowie dwutorowej linii elektroenergetycznej 110kV Pelplin - Malbork/Sztum. Budowa przedmiotowej linii będzie ważnym elementem realizacji sieci przesyłowej krajowego systemu energetycznego i w znacznym stopniu przyczyni się do poprawy bezpieczeństwa energetycznego tego regionu Polski co pozwoli zaopatrzyć w energię elektryczną lokalną społeczność oraz obecnych i przyszłych inwestorów. Budowa linii umożliwi również rozwój energetyki wiatrowej poprzez możliwość przyłączenia farm wiatrowych.

W związku z wnioskiem Pełnomocnika ENERGA-OPERATOR S.A. Oddział w Gdańsku, dotyczącym opracowania planu miejscowego dla przebiegu projektowanej dwutorowej linii elektroenergetycznej 110kV Pelplin - Malbork/Sztum, celem określenia sposobów zagospodarowania terenów i zabudowy, stwierdzono konieczność rozpoczęcia procedury planistycznej w trybie ustawy z dnia 27 marca 2003r. o planowaniu i zagospodarowaniu przestrzennym.

Sporządzenie miejscowego planu zagospodarowania przestrzennego dla realizacji linii elektroenergetycznej 110kV pozwoli na formalne przygotowanie terenu, w części obrębów geodezyjnych: Pogorzała Wieś i Mątowy Małe w gminie Miłoradz, pod planowaną inwestycję.

Na podstawie art. 21 ust. 2 pkt. 4 Ustawy o planowaniu i zagospodarowaniu przestrzennym koszty opracowania planu dla inwestycji celu publicznego obciążają inwestora, realizującego w/w inwestycję, w części, w jakiej jest on bezpośrednią konsekwencją zamiaru realizacji tej inwestycji.

WÓJT GMINY

Arkadiusz Skorek